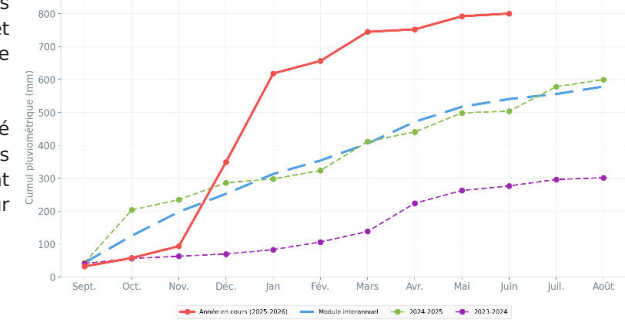


### SYNTHÈSE PLUVIOMÉTRIQUE

Après un hiver 2025-2026 marqué par une pluviométrie particulièrement excédentaire (avec 525 mm en décembre et janvier), les cumuls des précipitations au 1er juillet restent encore au dessus de la normale (+48%).

Toutefois, ces 3 mois de printemps ont été déficitaires avec seulement 55 mm cumulés entre les mois d'avril à juin, dont uniquement 8 mm au mois de juin (pour une normale à 23.6 mm).

PRÉCIPITATIONS PERPIGNAN Précipitations mensuelles cumulées - source : station Météo-France



### SITUATION DES NAPPES PLIO-QUATÉNAIRES

LA PÉRIODE DE RECHARGE TERMINÉE, LA BAISSÉ SAISONNIÈRE DES NAPPES EST AMORCÉE

Après une période de recharge particulièrement favorable cet hiver, la situation des nappes apparaît contrastée selon les secteurs en ce début d'été. Le mois de juin a été marqué par une canicule précoce et une pluviométrie déficitaire, entraînant une baisse généralisée des niveaux des nappes, plus rapide qu'en année normale sur certains secteurs (particulièrement sur la nappe Pliocène de la Vallée du Tech).

**Si la situation reste favorable sur la majorité de la plaine du Roussillon**, trois piézomètres sont en situation de crise : Terrats et Ponteilla (Aspres-Réart) et depuis le mois de juin, Sabirou (Vallée du Tech). Les piézomètres de Ortaffa et Torreilles atteignent respectivement les seuils d'alerte et alerte renforcée.

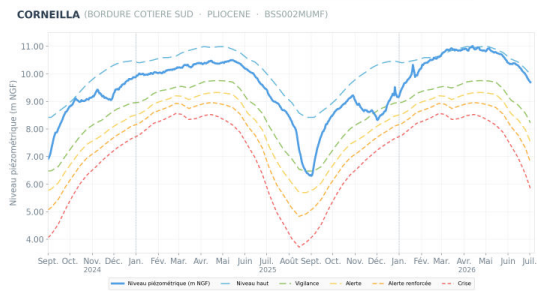
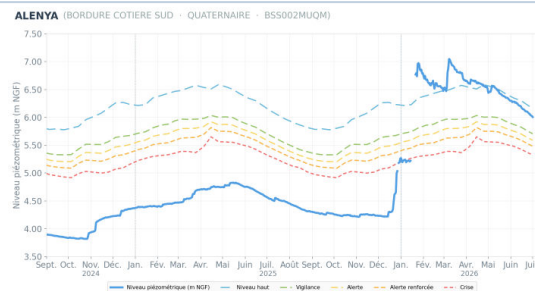
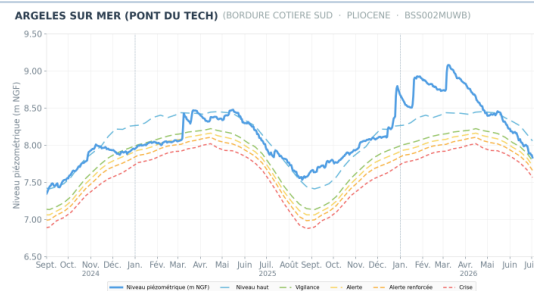
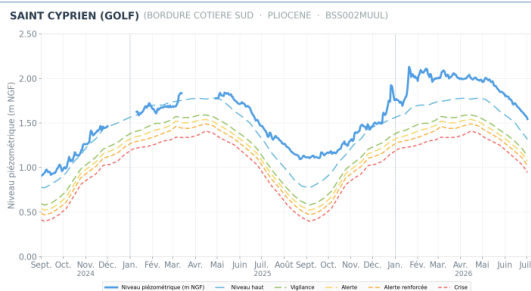
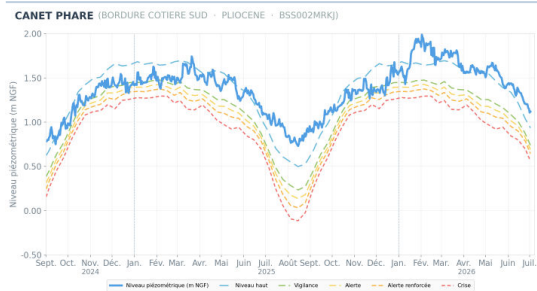
- **Sur l'U.G. Aspres-Réart**, la recharge hivernale a été significative mais pas suffisante pour que les niveaux des nappes franchissent les seuils de crise. Les 3 années cumulées de déficit hydrologique ont profondément marqué ce secteur.
- **Dans l'U.G. Vallée du Tech**, après une nette amélioration au cours de l'hiver, la situation s'est fortement dégradée depuis le mois de juin à la fois sur le Pliocène suivi à Sabirou et le Quaternaire (à Ortaffa), entraînant un déclassement de l'U.G. en alerte.
- **Sur l'U.G. Bordure Côtière Nord**, la situation est globalement favorable. Seuls le Pliocène à Torreilles et le Quaternaire au Barcarès font exception, maintenant un niveau de vigilance pour l'U.G.
- Les trois autres unités de gestion, **Agly-Salanque, Vallée de la Têt et Bordure Côtière Sud**, présentent quant à elles une situation favorable sur l'ensemble de leurs points de suivi.

Compte tenu de l'état des nappes sur certains secteurs, des mesures de restriction d'usage de l'eau sont toujours en vigueur (<https://www.pyrenees-orientales.gouv.fr/Actions-de-l-Etat/Environnement-eau-risques-naturels-et-technologiques/Eau-et-Peche/Reglementation-de-l-Eau/Secheresse>).

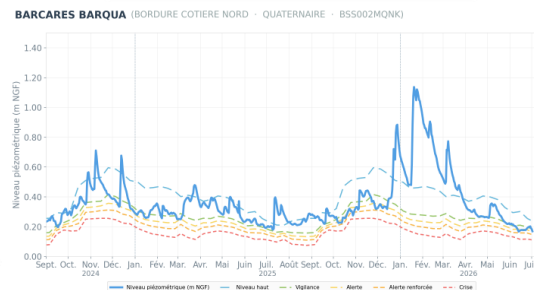
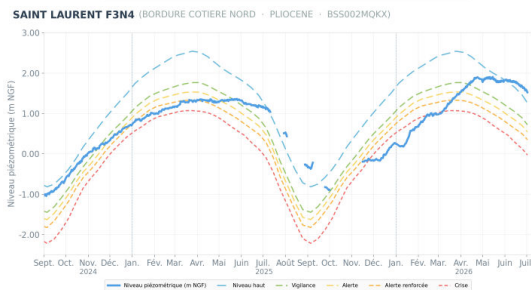
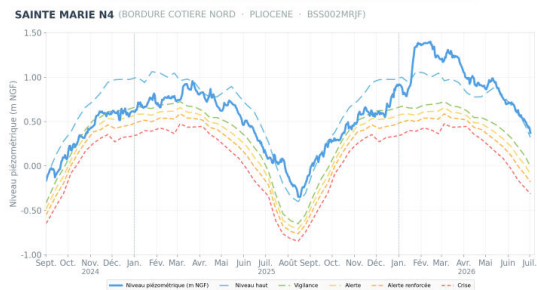
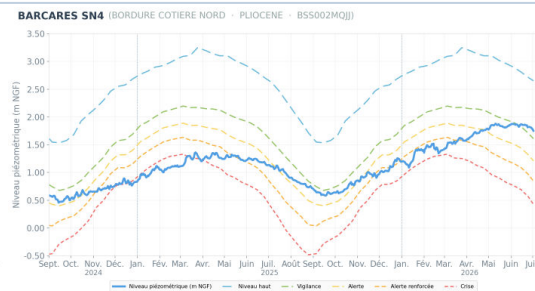
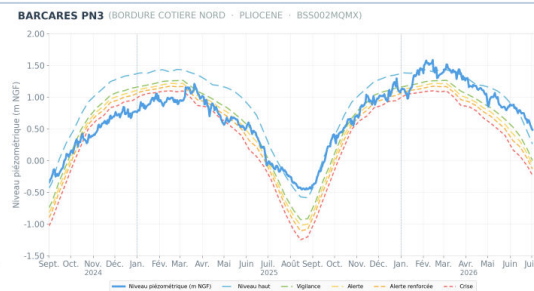
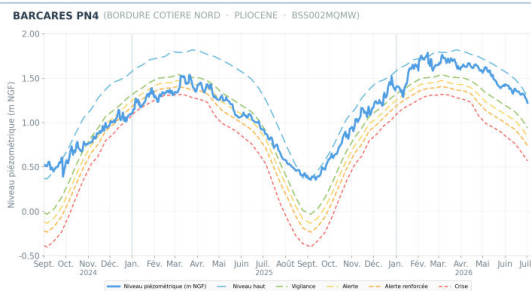
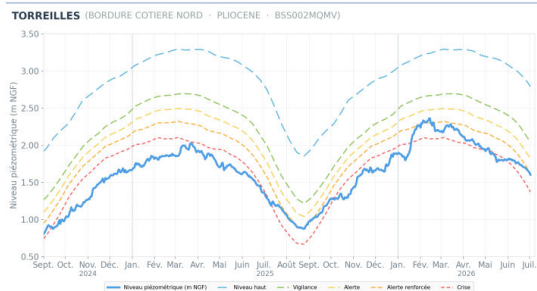
N.B. : l'état de la situation des nappes peut être différent des arrêtés sécheresses éventuellement en cours, qui sont pris à des dates différentes du présent bulletin et qui prennent en compte l'état de l'ensemble des ressources eau du territoire (eaux souterraines, eaux superficielles, niveaux des barrages, etc.)

# NIVEAU DES NAPPES PAR PIÉZOMÈTRE

## BORDURE CÔTIÈRE SUD



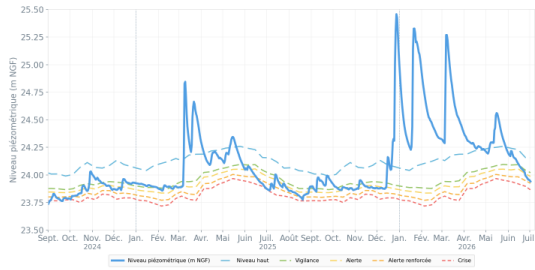
## BORDURE CÔTIÈRE NORD



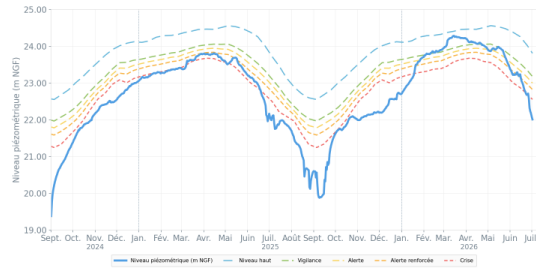
# NIVEAU DES NAPPES PAR PIÉZOMÈTRE

## VALLÉE DU TECH

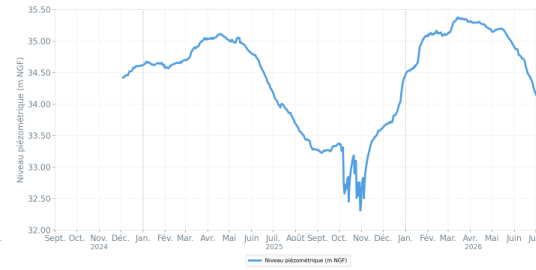
**ORTAFFA** (VALLÉE DU TECH - QUATERNAIRE - BSS002MUNP)



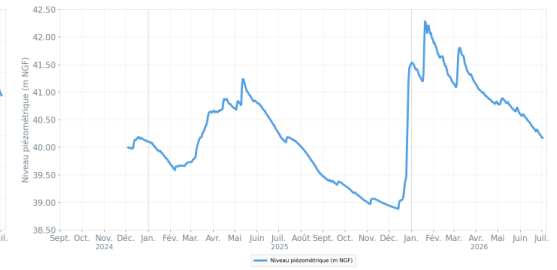
**SABIROU** (VALLÉE DU TECH - PLOCIENE - BSS002MVDG)



**SAINT GENIS PLOCIENE** (VALLÉE DU TECH - PLOCIENE - BSS004MFJG)

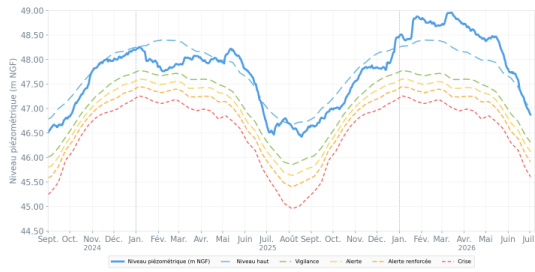


**SAINT GENIS QUATERNAIRE** (VALLÉE DU TECH - QUATERNAIRE - BSS004MFKG)

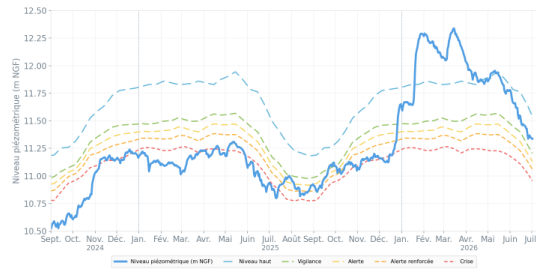


## VALLÉE DE LA TÊT

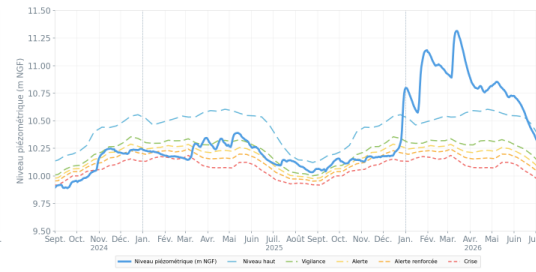
**PERPIGNAN** (VALLÉE DE LA TÊT - PLOCIENE - BSS002MPSM)



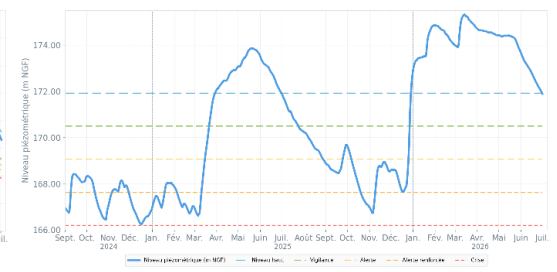
**BOMPAS N3** (VALLÉE DE LA TÊT - PLOCIENE - BSS002MQZV)



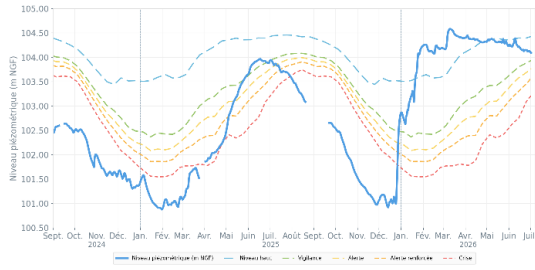
**BOMPAS QUATERNAIRE** (VALLÉE DE LA TÊT - QUATERNAIRE - BSS002MREZ)



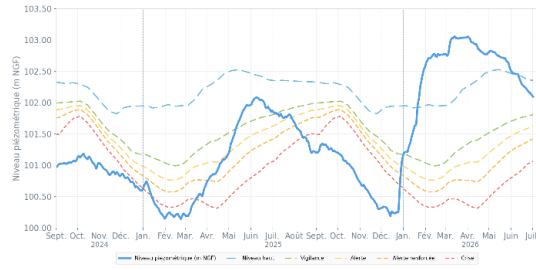
**BOULETNERRE** (VALLÉE DE LA TÊT - QUATERNAIRE - BSS002MSTG)



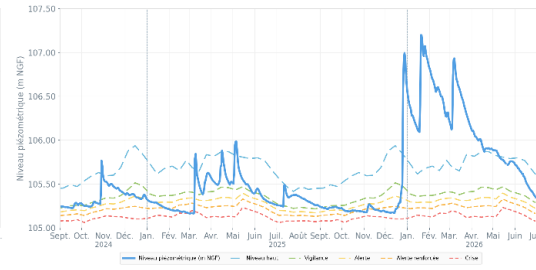
**MILLAS C2-1** (VALLÉE DE LA TÊT - QUATERNAIRE - BSS002MNYD)



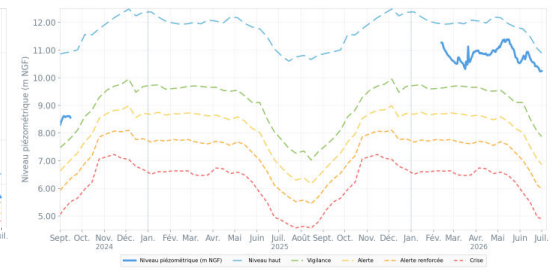
**MILLAS C2-2** (VALLÉE DE LA TÊT - PLOCIENE - BSS002MNYC)



**NEFIACH** (VALLÉE DE LA TÊT - PLOCIENE - BSS002MNZA)

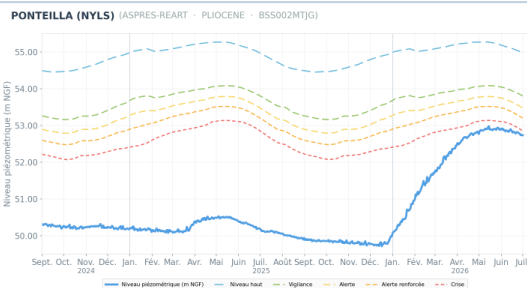
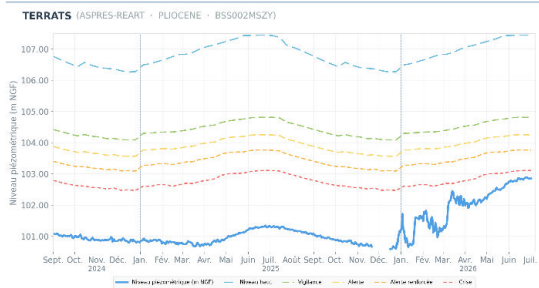


**PIA PLOCIENE** (VALLÉE DE LA TÊT - PLOCIENE - BSS002MRCJ)



# NIVEAU DES NAPPES PAR PIÉZOMÈTRE

## ASPRES-RÉART



## AGLY-SALANQUE

